

ZARZĄDZENIE Nr 4.2025
WÓJTA GMINY ZŁOTÓW
z dnia 10 stycznia 2025 r.

w sprawie przeznaczenia nieruchomości Gminy Złotów do użyczenia
oraz sporządzenia i podania do publicznej wiadomości wykazu nieruchomości
przeznaczonych do użyczenia

Na podstawie art. 30 ust. 2 pkt 3 ustawy z dnia 8 marca 1990 r. o samorządzie gminnym (Dz. U. z 2024 r. poz. 1465, 1572, 1907, 1940) oraz art. 13 ust. 1, art. 25 ust. 1 i art. 35 ust. 1 ustawy z dnia 21 sierpnia 1997 roku o gospodarce nieruchomościami (Dz. U. z 2024 r. poz. 1145, 1222, 1717) **zarządzam, co następuje:**

§1. Przenacza się do użyczenia na czas nieokreślony części nieruchomości budynkowych wraz z udziałem w gruncie, na rzecz:

- 1) Ochotniczej Straży Pożarnej w Błękwicie - lokal użytkowy składający się z pomieszczeń tworzących pow. 64,91 m², z łącznej pow. użytkowej 342,31 m² budynku sali wiejskiej, położonego w Błękwicie, ul. Złotowska 11, na dz. nr 221/2, 221/7, 222/2 obręb Błękwit, gmina Złotów, o pow. 0,1074 ha (0,0541 ha + 0,0256 ha + 0,0277 ha) wraz z udziałem w gruncie oraz w częściach wspólnych budynku (8,67 m²) wynoszącym 19/100, na realizację celów statutowych stowarzyszenia;
- 2) Ochotniczej Straży Pożarnej w Kleszczynie - lokal użytkowy składający się z pomieszczeń tworzących pow. 87,79 m², z łącznej pow. użytkowej 193,10 m² budynku sali wiejskiej, położonego w Kleszczynie 45, na dz. nr 271/2 obręb KLeszczyna, gmina Złotów, o pow. 0,1521 ha wraz z udziałem w gruncie wynoszącym 45/100, na realizację celów statutowych stowarzyszenia;
- 3) Ochotniczej Straży Pożarnej w Radawnicy - lokal użytkowy składający się z pomieszczeń tworzących pow. 164,97 m², z łącznej pow. użytkowej 441,95 m² budynku sali wiejskiej, położonego w Radawnicy, ul. Mostowa 1, na dz. nr 132/4 obręb Radawnica, gmina Złotów, o pow. 0,3238 ha wraz z udziałem w gruncie wynoszącym 37/100, na realizację celów statutowych stowarzyszenia;
- 4) Ochotniczej Straży Pożarnej w Świętej - lokal użytkowy składający się z pomieszczeń tworzących pow. 160,59 m², z łącznej pow. użytkowej 631,76 m² budynku sali wiejskiej, położonego w Świętej, ul. Strażacka 88a, na dz. nr 290, 291 obręb Święta, gmina Złotów, o pow. 0,1236 ha (0,0836 ha + 0,0400 ha) wraz z udziałem w gruncie wynoszącym 25/100, na realizację celów statutowych stowarzyszenia;
- 5) Ochotniczej Straży Pożarnej w Zalesiu - lokal użytkowy składający się z pomieszczeń tworzących pow. 47,01 m², z łącznej pow. użytkowej 184,18 m² budynku sali wiejskiej w Zalesiu 1a, na dz. nr 358 obręb Zalesie, gmina Złotów, o pow. 0,3024 ha wraz z udziałem w gruncie wynoszącym 26/100, na realizację celów statutowych stowarzyszenia.

§2. 1. Sporządza się wykaz nieruchomości przeznaczonych do użyczenia, stanowiący załącznik do niniejszego zarządzenia.


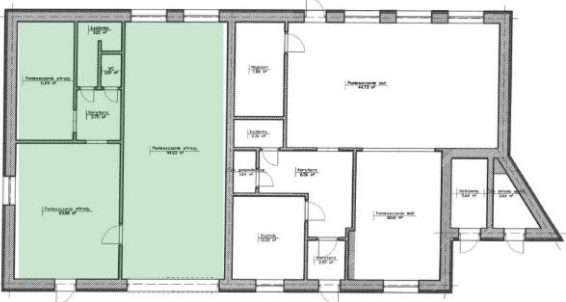
2. Wykaz podaje się do publicznej wiadomości na okres 21 dni poprzez:

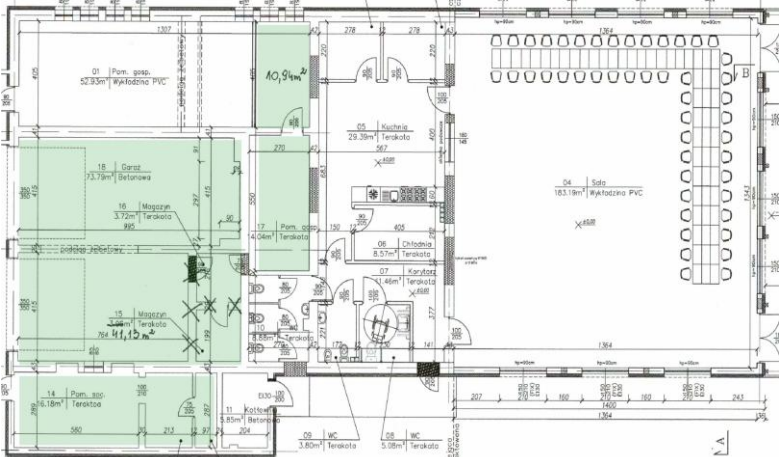
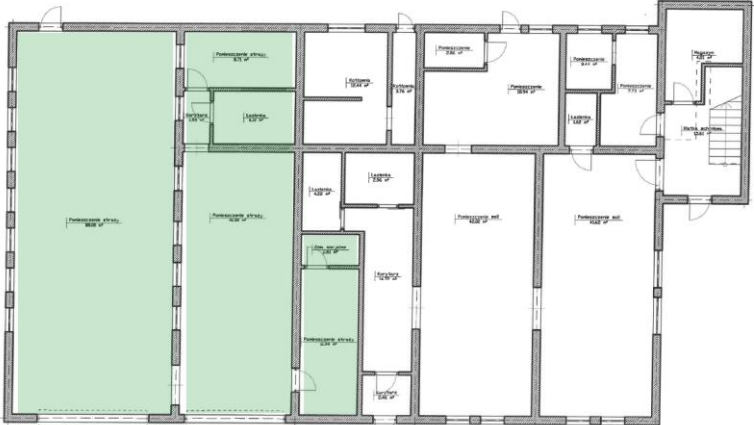
- 1) umieszczenie na <http://www.gminazlotow.pl/zlotow/>,
- 2) umieszczenie na <http://www.gminazlotow.pl/zlotow/ssi.html>,
- 3) wywieszenie na tablicy ogłoszeń Urzędu Gminy Złotów,
- 4) wywieszenie na tablicy ogłoszeń sołectwa, w którym znajduje się użyczona nieruchomość.

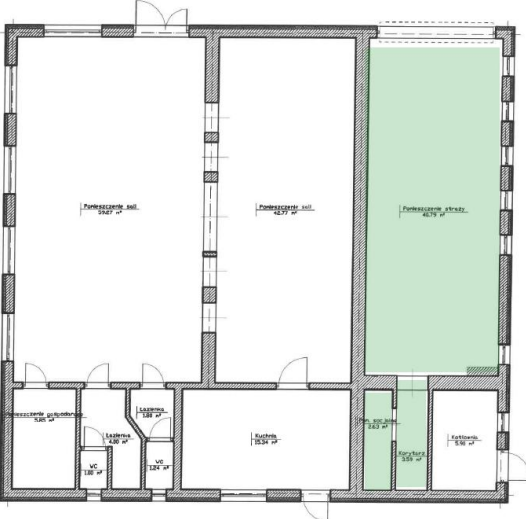
§3. Wykonanie zarządzenia powierza się pracownikowi właściwemu do spraw gospodarki nieruchomościami.

§4. Zarządzenie wchodzi w życie z dniem podpisania.

WYKAZ NIERUCHOMOŚCI GMINY ŻŁOTÓW przeznaczonych do użyczenia

poz.	Oznaczenie i opis nieruchomości	Przeznaczenie i sposób zagospodarowania	Okres użyczenia	Forma oddania w użytkowanie
1	<p>lokal użytkowy składający się z pomieszczeń (ozn.kolorem zielonym) tworzących pow. 64,61 m², z łącznej pow. użytkowej 342,31 m² budynku sali wiejskiej, położonego w Błękwicie, ul. Żłotowska 11, na dz. nr 221/2, 221/7, 222/2 obręb Błękwit, gmina Żłotów, o pow. 0,1074 ha (0,0541 ha + 0,0256 ha + 0,0277 ha wraz z udziałem wynoszącym 19/100 w częściach wspólnych budynku (pow. 8,67 m² ozn. kolorem niebieskim) oraz gruncie</p> <p>użytek wg EGiB – Bi własność: udział 1/1 Gmina Żłotów Nr Księgi Wieczystej: PO1Z/00014477/6 (dz. nr 221/2, 221/7) PO1Z/00034705/0 (dz. nr 222/2)</p> 	- użyczenie na działalność statutową OSP w Błękwicie	czas nieokreślony	umowa użyczenia w trybie bezprzetargowym
2	<p>lokal użytkowy składający się z pomieszczeń (ozn.kolorem zielonym) tworzących pow. 87,79 m², z łącznej pow. użytkowej 193,10 m² budynku sali wiejskiej, położonego w Kleszczynie 45, na dz. nr 271/2 obręb Kleszczyna, gmina Żłotów, o pow. 0,1521 ha wraz z udziałem wynoszącym 45/100 w gruncie</p> <p>użytek wg EGiB – Bi własność: udział 1/1 Gmina Żłotów Nr Księgi Wieczystej PO1Z/00014800/0</p> 	- użyczenie na działalność statutową OSP w Kleszczynie	czas nieokreślony	umowa użyczenia w trybie bezprzetargowym

<p>3</p>	<p>lokal użytkowy składający się z pomieszczeń (ozn.kolorem zielonym) tworzących pow. 164,97 m², z łącznej pow. użytkowej 441,95 m² budynku sali wiejskiej, położonego w Radawnicy, ul. Mostowa 1, na dz. nr 132/4 obręb Radawnica, gmina Złotów, o pow. 0,3238 ha wraz z udziałem wynoszącym 37/100 w gruncie</p> <p>użytek wg EGiB –0,1758 ha Bi –0,0297 ha Bz –0,1183 ha RIVb</p> <p>Własność: udział 1/1 Gmina Złotów Nr Księgi Wieczystej PO1Z/00005434/7</p> 	<p>- użyczenie na działalność statutową OSP w Radawnicy</p>	<p>czas nieokreślony</p>	<p>umowa użyczenia w trybie bezprzetargowym</p>
<p>4</p>	<p>lokal użytkowy składający się z pomieszczeń (ozn.kolorem zielonym) tworzących pow. 157,98 m², z łącznej pow. użytkowej 631,76 m² budynku sali wiejskiej, położonego w Świętej, ul. Strażacka 7, na dz. nr 290, 291 obręb Święta, gmina Złotów, o pow. 0,1236 ha (0,0836 ha +0,0400 ha) wraz z udziałem wynoszącym 25/100 w gruncie</p> <p>użytek wg EGiB – Bi</p> <p>Własność: udział 1/1 Gmina Złotów Nr Księgi Wieczystej PO1Z/00014575/3</p> <p>Święta ul. Strażacka 7, obwód 0049 gm. Złotów Działki o nr ewid. 290, 291 Rzut budynku Kondygnacja 1</p> 	<p>- użyczenie na działalność statutową OSP w Świętej</p>	<p>czas nieokreślony</p>	<p>umowa użyczenia w trybie bezprzetargowym</p>

<p>5</p>	<p>lokal użytkowy składający się z pomieszczeń (ozn.kolorem zielonym) tworzących pow. 47,01 m², z łącznej pow. użytkowej 184,18 m² budynku sali wiejskiej, położonego w Zalesiu 1a, na dz. nr 358 obręb Zalesiu, gmina Złotów, o pow. 0,3024 ha wraz z udziałem wynoszącym 26/100 w gruncie</p> <p>użytek wg EGiB – Bi Własność: udział 1/1 Gmina Złotów Nr Księgi Wieczystej PO1Z/00005431/6</p> <p>Zalesie 1a, obrub 0045, gm. Złotów Działka o nr ewid. 358 Rzut budynku Kondygnacja 1</p> 	<p>- użyczenie na działalność statutową OSP w Zalesiu</p>	<p>czas nieokreślony</p>	<p>umowa użyczenia w trybie bezprzetargowym</p>
----------	--	---	--------------------------	---

1. Wykaz podaje się do publicznej wiadomości w okresie 21 dni od 2025.01.13 do 2025.02.02
2. Szczegółowych informacji o przedmiocie użyczenia udziela Inspektor Urzędu Gminy Złotów do spraw gospodarki nieruchomościami, w siedzibie i godz. pracy Urzędu Gminy Złotów ul. Leśna 7, pok. 14, tel. 67 2644182, e-mail: ewa.pulit@gminazlotow.pl